SITUACE DOPRAVNÍHO ZNAČENÍ 0,000 - 0,300 km 1:200

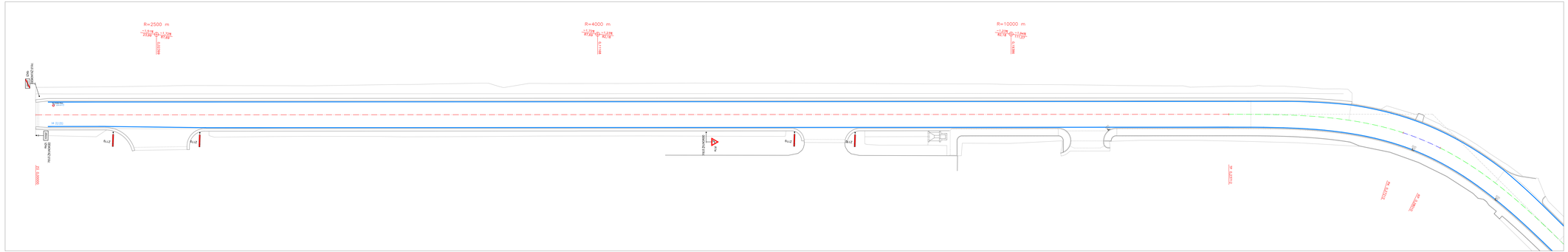
R=2500 m
R=4000 m
R=10000 m
IZ 8,0/20
IZ 8,0/20
IZ 8,0/20

SITUACE DOPRAVNÍHO ZNAČENÍ 0,300 - 0,600 km 1:200

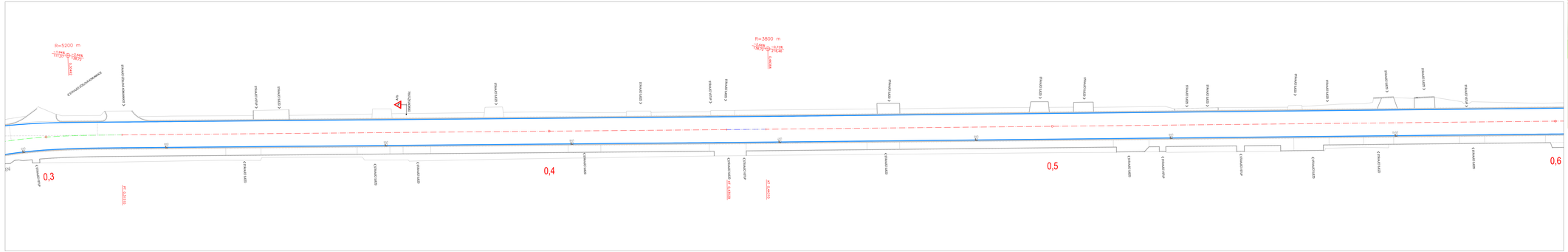

SKLADBA VÝŘEZŮ:

Investor stavby:	**Správa a údržba silnic Pardubického kraje** Doubravická 495, 530 03 Pardubice Ing. Radim Mazal - TDS IČ: 70890501	Razítko, datum, podpis
Zhotovitel:	**MADOS MT s.r.o.** Lupenice 51 373 41, Kostelec nad Orlicí IČO: 25267890	Razítko, datum, podpis
Projektant PDS:	**PRODIN a.s.** K Vápence 2745 530 02 Pardubice IČO: 252 92 161	Razítko, datum, podpis
Hlavní projektant (HIP):	Ing. Daniel Gabrle	Současný systém S-JTSK, B.p.v.

Generální projektant:

PRODIN a.s.
K VÁPENCE 2745
530 02 Pardubice

www.prodin.cz
GSM: 602592161
IČO: 252921611

Zpracovatel dílčí části dokumentace: Souřadnicový systém S-JTSK, Výškový systém Bpv

Zodpovědný projektant: Ing. Daniel Gabrle	Hlavní inženýr projektu: Ing. Daniel Gabrle	Kontroloval: Ing. Michal Horský	
Kraj: Pardubický	Katastrální území: Dolní Újezd, JIŘÍKOV		
Investor: SÚS Pardubického kraje			
Akce: SILNICE III/3594, CHODNÍK PODÉL III/3594, JIŘÍKOV		Formát: 9 A4	
		Datum: 04/2026	
		Číslo: 805	
		Č. zakázky: 3111-22-016	
		Změna:	T / trvale:
SO 101 - Rekonstrukce komunikace III/3594		Měřítko: 1:200	
Obsah výkresu: SITUACE DOPRAVNÍHO ZNAČENÍ B (0,300 - 0,600 km)		Část dokumentace: B	Č. výkresu: 2

PRODIN
DOPRAVNÍ PROJEKT

PROBÍH INŽENÝRSKÝCH SÍTÍ JE ZAKRESLEN DLE PODKLADŮ JEJICH SPRÁVCŮ. PŘED ZAHÁJENÍM VEŠKERÝCH STAVEBNÍCH PRACÍ JE NUTNO NEJDŘÍVE VYTÝČIT INŽENÝRSKÉ SÍTĚ.

SITUACE DOPRAVNÍHO ZNAČENÍ 0,600 - 0,820 km 1:200

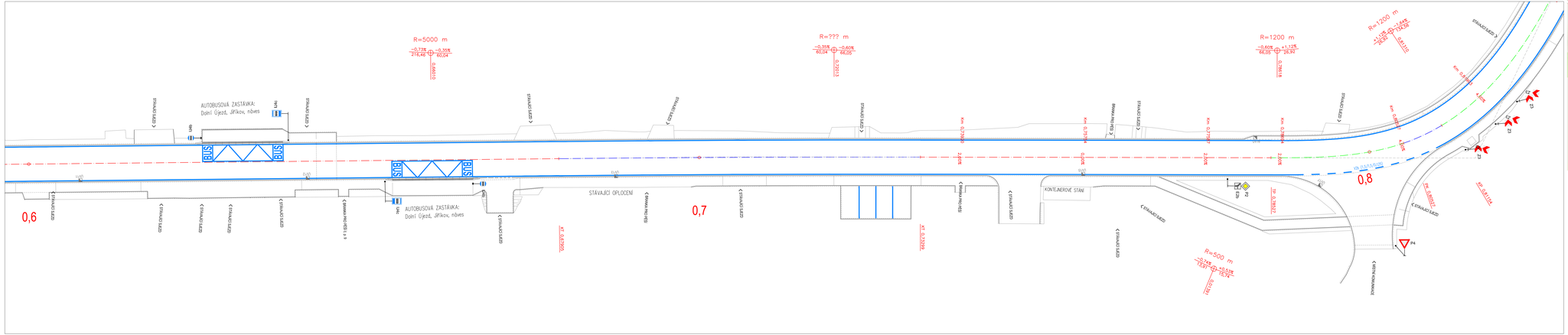

SKLADBA VÝŘEZŮ:

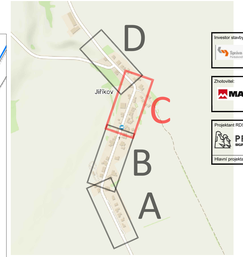

Investor stavby:	**Správa a údržba silnic Pardubického kraje** Dašická 988, 530 03 Pardubice Ing. Radim Malát - TDS IČ: 00085531	Razítko, datum, podpis:
Zhotovitel:	**MADOS MT s.r.o.** Lupenice 51 517 41, Kostelec nad Orlicí IČO: 25297899	Razítko, datum, podpis:
Projektant RDS:	**PRODIN a.s.** K Vápence 2745 530 02 Pardubice IČO: 252 92 161	Razítko, datum, podpis:
Hlavní projektant (HIP):	Ing. Daniel Gabrle	Současný systém: S-JTSK, B.p.v.

Generální projektant:

PRODIN A.S.
K VÁPENCE 2745
530 02 PARDUBICE

WWW.PRODIN.CZ
DIČ: CZ25292161
IČO: 252921 61

PROBÍH INŽENÝRSKÝCH SÍTÍ JE ZAKRESLEN DLE PODKLADŮ JEJICH SPRÁVCŮ. PŘED ZAHÁJENÍM VEŘEJNÝCH STAVEBNÍCH PRACÍ JE NUTNO NECHAT VYTÝČIT INŽENÝRSKÉ SÍTĚ.

Zpracovatel dílčí části dokumentace: Souřadnicový systém S-JTSK, Výškový systém Bpv

Vypracoval: Ing. Daniel Gabrle	Odp. projektant: Ing. Daniel Gabrle	Zodpovídal: Ing. Michal Horný5
Kraj: Pardubický	Trvalé sídlo/Obec: Dolní Újezd, Jiříkov	
Investor: SÚS Pardubického kraje		

PRODIN SKUPINA FERTO

Akce: SILNICE III/3594, CHODNÍK PODÉL III/3594, JIŘÍKOV

SO 101 - Rekonstrukce komunikace III/3594

Formát	7 A4
Datum	04/2026
Účel	RDS
Č. zakázky	3111-22-016
Změna	Č. kopie
Měřítko	1:200

Obsah výkresu: SITUACE DOPRAVNÍHO ZNAČENÍ Č (0,600 - 0,820 km)

Část dokumentace	Č. výkresu
B	3

SITUACE DOPRAVNÍHO ZNAČENÍ 0,820 - 1,038 km 1:200

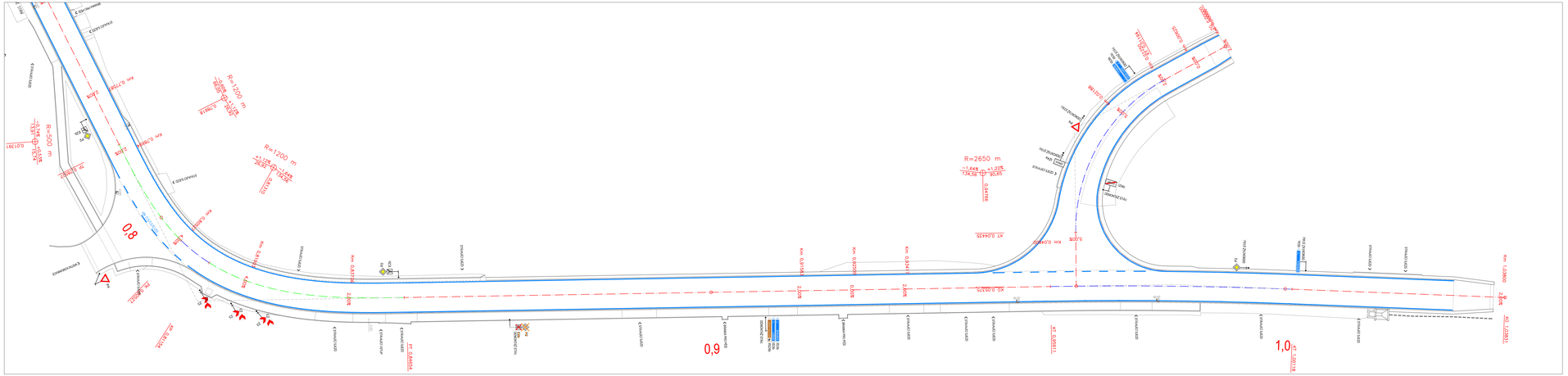

SKLADBA VÝŘEZŮ:

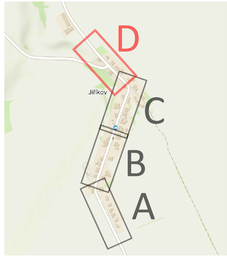

Investor stavby: Správa a údržba silnic Pardubického kraje	**Správa a údržba silnic Pardubického kraje** Doubravice 99, 533 53 Pardubice Ing. Radim Malát - TDS IČ: 00066001	Razítko, datum, podpis:
Zhotovitel: MADOS	**MADOS MT s.r.o.** Lupenice 51 517 41, Kostelec nad Orlicí IČO: 25297899	Razítko, datum, podpis:
Projektant RDS: PRODIN SKUPINA PERFETO	**PRODIN a.s.** K Vápenice 2745 530 02 Pardubice IČO: 292 92 161	Razítko, datum, podpis:
Hlavní projektant (HIP):	Ing. Daniel Gabrle	Souřadný systém: S-JTSK, B.p.v.

Generální projektant:

PRODIN A.S.
K VÁPENICE 2745
530 02 PARDUBICE

WWW.PRODIN.CZ
DIČ: CZ292161
IČO: 25292161

PROBĚH INŽENÝRSKÝCH SÍTÍ JE ZAKRESLEN DLE PODKLADŮ JEJICH SPRÁVCŮ. PŘED ZAHÁJENÍM VEŘEJNÝCH STAVEBNÍCH PRACÍ JE NUTNO NECHAT VYTYČIT INŽENÝRSKÉ SÍTĚ.

Zpracovatel dílčí části dokumentace: Souřadnicový systém S-JTSK, Výškový systém Bpv

Vypracoval: Ing. Daniel Gabrle	Zodp. projektant: Ing. Daniel Gabrle	Kontroloval: Ing. Michal Hornýš	PRODIN SKUPINA PERFETO
Kraj: Pardubický	Trať/traťový úsek/km: Dolní Újezd, Jiříkov		
Investor: SÚS Pardubického kraje			
Akce: SILNICE III/3594, CHODNÍK PODÉL III/3594, JIŘÍKOV SO 101 - Rekonstrukce komunikace III/3594		Formát: 7 A4 Datum: 04/2026 Účel: RDS Č. zakázky: 3111-22-016 Změna: / Č. kopie: Měřítko: 1:200	
Obsah výkresu: SITUACE DOPRAVNÍHO ZNAČENÍ D (0,820 - 1,038 km)		Část dokumentace: B	Č. výkresu: 4